



**КОМИТЕТ ИМУЩЕСТВЕННЫХ ОТНОШЕНИЙ  
АДМИНИСТРАЦИИ ПЕРМСКОГО МУНИЦИПАЛЬНОГО ОКРУГА**

**РЕШЕНИЕ**

о размещении объектов № 3884

Пермский край  
Пермский муниципальный округ

28.12.2024

Комитет имущественных отношений администрации Пермского муниципального округа разрешает Акционерному обществу «Газпром газораспределение Пермь» (ИНН 5902183841, ОГРН 2125902017723, почтовый адрес: 614000, г. Пермь, ул. Петропавловская, 43)

размещение объекта «газопровод давлением до 1,2 Мпа, для размещения которого не требуется разрешения на строительство»

на землях муниципальная собственность

на срок 1 год

Местоположение: Пермский край, Пермский муниципальный округ, д. Косотуриха, ул. Луговая, к дому 2.

Приложение: схема предполагаемых к использованию земель или части земельного участка.

Особые условия использования:

1. При размещении объекта учесть параметры ширины проезда улично-дорожной сети, во избежание сужения полосы отвода дороги.
2. Получение разрешения на производство земляных работ.

Заместитель председателя комитета

  
(подпись, печать)

  
М.В. Королева

## Схема предполагаемых к использованию земель или части земельного участка

Объект: Газопровод давлением до 1,2 Мпа, для размещения которого не требуется разрешения на строительство

Местоположение: расположенных по адресу: Пермский край, Пермский м.о., д. Косотуриха, ул. Луговая, к дому 2

Каталог координат, м

Площадь земель или части земельного участка, кв.м.: 87

Категория земель: земли населенных пунктов

Вид разрешенного использования: -

Описание границ смежных землепользователей:

От точки н1 до точки н2 - земельный участок с кадастровым номером 59:32:4070004:6707








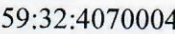
От точки н2 до точки н3 - земельный участок с кадастровым номером 59:32:4070004:4862

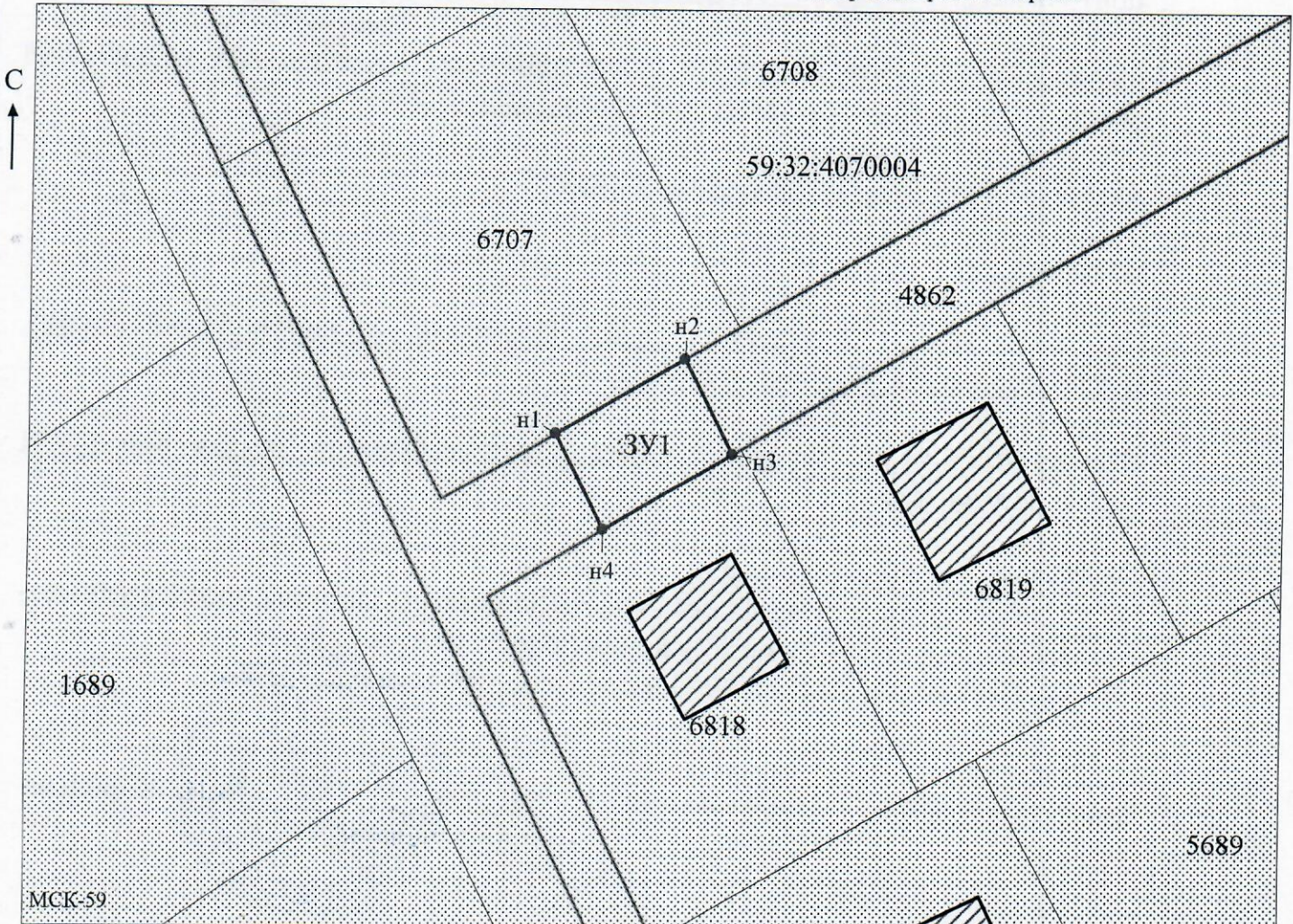
От точки н3 до точки н4 - земельный участок с кадастровым номером 59:32:4070004:6818

От точки н4 до точки н1 - земельный участок с кадастровым номером 59:32:4070004:4862

№ точки границы	X	Y
н1	502892.24	2210451.33
н2	502897.77	2210460.85
н3	502890.78	2210464.41
н4	502885.16	2210454.87
н1	502892.24	2210451.33

**Условные обозначения:**

- |   |  |
|---|--|
| <ul style="list-style-type: none"> <li> - предполагаемый участок земель, на которых планируется размещение объекта</li> <li> - границы и номер земельного участка, сведения о которых внесены в ЕГРН</li> <li> - границы и номер объекта капитального строительства, сведения о которых внесены в ЕГРН</li> <li> - граница кадастрового квартала</li> </ul> | <ul style="list-style-type: none"> <li> - зоны с особыми условиями использования территории, сведения о которых внесены в ЕГРН</li> <li> - обозначение запрашиваемого земельного участка</li> <li> - характерная точка границ земель или части земельного участка</li> <li> - номер кадастрового квартала</li> </ul> |
|---|--|



Заявитель: \_\_\_\_\_

*Захарова*

Масштаб 1:500

/Захарова Е. Л.

МП

(подпись, расшифровка подписи)

(для юридических лиц

и индивидуальных предпринимателей)